

DIRECCIÓN GENERAL DE ORDENAMIENTO AMBIENTAL Y URBANO  
DIRECCIÓN DE DESARROLLO URBANO

LICENCIA DE USO DEL SUELO



H. Ayuntamiento de Solidaridad

No. De Licencia	<b>C/09-0224</b>		
Fecha de autorización	<b>19</b>	<b>FEBRERO 2009</b>	
	Día	Mes	Año

No de Expediente

El suscrito solicita le sea otorgado

Constancia de uso de suelo

Alineamiento del Predio

Número Oficial

Que corresponda al predio que actualmente tiene el uso de suelo MIXTO

Datos que se consignan en el croquis al reverso, en la inteligencia de que la entrada que se proyecta, esta situada como se indica en el croquis.

Propietario C. VICTOR ALVARO GUTIERREZ MARTINEZ Y MANUEL JOSE RODRIGUEZ VILLAMIL.  
 Localidad PLAYA DEL CARMEN, QUINTANA ROO. Colonia EJIDO  
 Clave Catastral 108007001168001 Región 007  
 Super manzana 011 Manzana 168 Lote 001  
 Número Oficial asignado -----  
 Dirección PARCELA No. 168 MZA. 168 LOTE 001 COL. EJIDAL.

Obra que se va a construir y/o construida: **OBRA NUEVA**  
 PLANTA BAJA: EDIFICIO DE AULAS, UN MODULO DE AULAS, 7 AULAS UN LABORATORIO DE QUÍMICA CON ÁREA DE GUARDADO, 2 CUBÍCULO DE PREFECTURAS, MÓDULOS DE BAÑOS HOMBRES Y MUJERES, CUBO DE ESCALERAS PASILLOS, ANDADORES Y EDIFICIO DE RECTORÍA QUE CONSTA DE VESTÍBULO, 10 CUBÍCULOS DE ÁREA ADMINISTRATIVA, RECEPCIÓN CAJA DE ORIENTACIÓN, 2 CAFETERÍAS, 2 BAÑOS PARA DISCAPACITADOS, PATIO DE SERVICIOS, BODEGA, UN BAÑO COMPLETO ÁREA DE LOKERS, UN DORMITORIO Y ÁREA DE SERVICIOS ESCOLAR CON BODEGA. **TOTAL DE ÁREA 1,662.60M2.**

Clave de Uso de Suelo: MC "MIXTO CENTRAL"

Restricciones  
 Frente: 3.00  
 Lateral: 0.00  
 Fondo: 3.00

*C. Emp. 2*

Constancia de uso de suelo	\$ <b>9,143.20</b>
Alineamiento	\$ <b>779.25</b>
Número Oficial	\$ <b>-----</b>
<b>Total</b>	\$ <b>9,922.45</b>

Observaciones

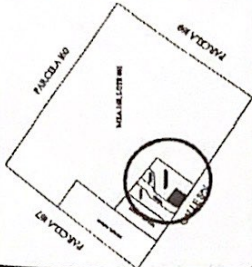
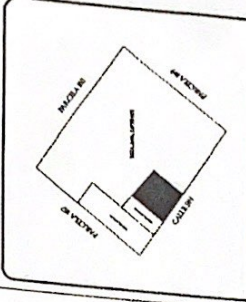
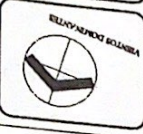
**PAGADO**  
TESORERÍA MUNICIPAL.

<u>C. VICTOR ALVARO GUTIERREZ MARTINEZ Y MANUEL JOSE RODRIGUEZ VILLAMIL</u> Propietario	<u>ING. PORFERIO ROCHA GUAL</u> DRO	<u>C. DORYS AKE SIERRA</u> El Director de Desarrollo Urbano Revisó	<u>ARO. JOSE ALONSO DURAN RODRIGUEZ</u> El Director Gr. de Ordenamiento Ambiental y Urbano Autorizó
--	--	---	--

NOTA: Este documento no tiene validez como LICENCIA, si carece de firmas autorizadas y sellos de la Dirección de Desarrollo Urbano y Tesorería Municipal

*Construimos progreso para todos*

PROYECTO



MZA.168, LOTE 004, FRACC. 3  
SUPERFICIE: 2,082.47 M<sup>2</sup>

JORGE ARTURO SOLIS BUENFIL  
MUNICIPIO DE SOLIDARIDAD QUINANAHO

PLAZA DE CALLES

TOPOGRAFICO

LEY SUPLENTE TOPOGRAFICO

QUINANAHO



DIRECCION GENERAL DE ORDENAMIENTO AMBIENTAL Y URBANO  
DIRECCION DE DESARROLLO URBANO  
ANUENCIA: Subdivisión  
OFICIO: DGOBUN/DIR/SE/774/2019  
FECHA: 13/04/2019/3019

CUADRO DE CONSTRUCCION		COORDENADAS			
EST.	P.V.	RUMBO	DIST.	Y	X
1	2	S 57°00' E	37.31	2284415.45	489831.38
2	3	N 37°12'18" E	42.50	22844395.13	489862.67
3	4	N 52°47'41" V	48.22	22844268.98	489883.35
4	5	S 37°10'58" V	30.82	2284456.14	489843.95
5	6	S 14°42'21" V	2.23	2284431.42	489838.76
6	7	S 16°4'43" V	13.65	2284418.20	489826.58
7	1	S 57°00' E	5.25	2284415.45	489831.38

SUPERFICIE TOTAL: 2,082.47 M<sup>2</sup>

